WWW ANDROS

WinterWandelWeek op Andros

Andros is hét wandelparadijs van Griekenland. Op dit prachtige groene eiland zijn historische voetpaden in ere hersteld. Ze leiden langs idyllische dorpjes, weelderige dalen, ruige bergkammen en klaterende bronnen. We wandelen van nachtverblijf naar nachtverblijf en verkennen tijdens deze vakantie een groot deel van de Andos Route. Dat is een “Leading Quality Trail” – een label dat exceptionele wandelroutes aanduidt. Onderweg door “Little England” zullen we weinig wandelaars tegenkomen, maar des te meer bloemen, schapen en profeten.

WWW Andros biedt:
-Andros te voet van noord naar zuid
-een totaalbeeld van de befaamde Androsroute
-avondeten in authentieke Griekse tavernes
-overdenkingen over wandelen met God
-elke nacht slapen in een andere accommodatie verspreid over Andros

Moeilijkheidsgraad

De afstanden en hoogtemeters maken dit tot een echte wandelvakantie: reken op dagen met 15 tot 20km stappen en 400 tot 1000 hoogtemeters. Een goede conditie is dus welkom. Bereid je hierop voor door vooraf al te gaan wandelen. Laat je echter niet afschrikken: regelmatig is er mogelijkheid om de etappe iets in te korten of te kiezen tussen een langere of een kortere route.

De paden zijn van goede kwaliteit, maar stevige wandelschoenen zijn aangewezen. Voorzie uitrusting en bescherming voor de vier seizoenen: koude, wind, regen en zon. Kijk vlak voor vertrek naar de weersverwachting om in te schatten welke kledij je best meeneemt. Op hogere hoogtes kan het sowieso fris en winderig zijn.

Wat meenemen?

Zo weinig mogelijk. Reis licht en pak alles in een wandelrugzak. Je zal die niet altijd moeten dragen tijdens het wandelen, maar een drietal dagen wel. Probeer voor je eigen comfort het gewicht onder de 10kg te houden. Handdoeken of beddengoed worden voorzien op de overnachtingsplekken, dus die hoef je niet mee te nemen. Wat wel?

- Dagrugzakje voor dagen dat we zonder onze bagage wandelen
- Waterfles of waterzak
- Picknickdoos of knapzak (we zullen elke dag picknicken)
- Lichte jas die goed beschermt tegen wind en regen
- Stevige wandelkledij inclusief warme trui, muts, sjaal en handschoenen
- Stevige wandelschoenen
- Zwemkledij (je weet maar nooit!)
- Goede koplamp (om je pad te verlichten in het donker)
- Slippers
- Bijbeltje
- Wandelsnacks (noten, gedroogde vruchten, bars…)
- Gedeelde bagage (afspreken in de groep wie wat meebrengt):
    - Toiletgerij (eventueel aangevuld met wasblaadjes of ander wasmiddel om tussendoor kleren te wassen - let op: enkel wat toegelaten is in handbagage)
    - EHBO-setje (ontsmetting, pleister, kompres, eventueel medicatie > 1 iemand in de groep is voldoende)
- Desgewenst: wandelstokken (Deze kunnen niet mee met de handbagage. Verschillende reisgenoten kunnen samenleggen om één tas ingecheckte bagage bij te boeken waarin ieders wandelstokken kunnen verzameld worden. Alternatief is wandelstokken in Griekenland bestellen op www.decathlon.com.gr en laten toekomen bij Zjerre. Neem gerust conact met ons op hierover: zjerre.lona@gmail.com)

Reisoverzicht

Dit reisoverzicht heeft tot doel een globale indruk te geven van de reis. De planning is onder voorbehoud: naar gelang de omstandigheden, kunnen zich wijzigingen voordoen.

De reis is opgevat als een trektocht waarbij we van noord naar zuid over het eiland trekken langs de Andros Route en elke nacht op een andere plek slapen. Tijdens de langere wandeldagen (zo, ma, vrij) zullen we enkel met een dagrugzakje wandelen. Tijdens de kortere wandeldagen (di, woe, do) nemen we onze bagage voor één overnachting mee. Op zondag, maandag en dinsdag is er mogelijkheid voor enkelen om met de auto van Zjerre een stukje van de tocht over te slaan, en zo de tocht in te korten. De stukken die sommigen kunnen overslaan zijn roze in de omschrijving en op de kaart.

Bij elke wandeling staat telkens om welke etappe van de 10-daagse Androsroute het gaat. Tussen haakjes staat het nummer van de wandeling, zoals aangeduid op kaarten en de bewegwijzering. Vaak is er ook een link naar een online beschrijving, al wandelen wij geregeld in omgekeerde richting. Telkens staat bij een wandeling een geschatte afstand, tijd en aantal hoogtemeters. Dat zijn globale indicaties, maar afwijkingen (door misrekenen of verdwalen) zijn mogelijk!

Dag 1 – zaterdag 6 februari: de Griekse bodem kussen

Vlucht naar Athene. Transfer naar Rafina voor overnachting nabij de ferryhaven.

Wie wil kan al eerder naar Athene reizen en vooraf enkele dagen Griekse vasteland doen of bij Zjerre op Evia overnachten.

Dag 2 – zondag 7 februari: langs de watermolens

Vroeg uit de veren, want om 7u vetrekken we naar de kade waar de ferry naar Gavrio vertrekt om 7u50. Bij aankomst rond 9u45 laten we de bagage achter in de auto en nemen de taxi naar de start van de Andros Route in Frousei.

Etappe 1 (Route 14): Frousei-Amolochos-Gavrio
De tocht begint bij de kapel van Sint Irini Chrysovalantou met een afdaling naar de vallei met de watermolens van Frousei. We passeren verschillende ruïnes van oude molenhuizen. We klimmen tot 670m naar het historische dorpje Amolochos. Van daar zien we Gavrio liggen. We vangen de afdaling aan. Zij die etappe 2 overslaan, wandelen tot aan de haven. De anderen slaan halverwege af naar Agios Petros.
14km – 5u – 530m^

Enkelen kunnen samen met Zjerre de bezemwagen nemen naar onze gastenkamers in Batsi. De anderen kunnen verder wandelen, een taxi nemen of een cafeetje doen in afwachting van een lift door Zjerre.

Etappe 2 (Route 15a & Route 16)
Een uurtje vóór Gavrio nemen we verbindingsroute 15a richting Agios Petros. Van daar nemen we route 16 naar onze overnachtingsplek in Batsi. Het pad over de heuvelhellingen biedt uitzicht op de westkust van Andros en het Zoodohos Pigi kloosterfort.
7km – 3u – 320m^

Totaal: 21km – 8u – 850m^

Avondmaal en overnachting aan de kust in Batsi.

Dag 3 – maandag 8 februari: hoogtepunt

Vandaag doen we de koninginnenetappe van de Andros Route. Trek je warme kleren aan, want we doorkruisen het midden van het eiland van west naar oost en steken de hoogste kam van Andros over. Enkelen kunnen desgewenst dit hoogtepunt overslaan en met Zjerre en de bagage mee naar de volgende overnachtingsplaats.



Etappe 3 (Route 11)
We vertrekken aan ons logement en klimmen naar het afgelegen dorpje Arni, ook wel 'Klein Zwitserland' genoemd. Het oude schoolplein nodigt uit tot een snack en de kerk ernaast tot even verpozen voor de klim.
8km – 4u – 370m^

Etappe 4 (Route 12 & 2)
Vanuit Arni stijgen we verder tot de hoogste bergkam. Wie het niet kan laten, kan nog een honderdtal meter hoger klimmen om de Profeet Elia te bedwingen. Dat is de hoogste berg van Andros (997m). Vervolgens gaat het bergaf via Vourkoti naar de overnachtingsplek in Katakalei of Apikia.
11km – 4u – 650m^

Totaal: 19km – 8u – 1020m^

Overnachting met eenvoudige avondsnack in Katakalei of Apikia. 's Winters zijn de tavernes hier niet open.

Dag 4 – dinsdag 9 februari: chillen in Chora

Vandaag is een rustigere dag: de etappe is kort en bergaf. We zijn wel iets zwaarder bepakt, want we nemen onze wandelrugzak mee tot de volgende overnachtingsplek. Hieronder staat de kortste route beschreven. Een langere alternatieve route via Strapouries naar Menites en Chora is ook mogelijk (route 10 en 1).

Etappe 7 deel 1 (route 2)
Onze tocht begint aan de overnachtingsplek: ofwel in het afgelegen boerendorpje Katakalei, ofwel in Apikia, wereldberoemd om zijn waterbottelarij. Van hier is het een korte afdaling naar Chora. In deze charmante hoofdplaats van het eiland zullen we overnachten.
4km – 1u – 50m^ (vanaf Apikia, iets meer vanaf Katakalei)

Hier kan je rusten of Chora onveilig maken.
Ga je voor een de volledig WWW-ervaring? Je kan na het afzetten van je rugzak in Chora de Andros Route verder wandelen tot (dicht bij) het vertrekpunt voor de wandeling van morgen.

Etappe 7 deel 2 (route 1 & route 18 - optioneel)
Je verlaat Chora en wandelt over groene wandelpaadjes door pittoreske, waterrijke dorpjes rond Chora. Je stopt in Menites of Mesaria – of als je helemaal in form bent, doe je ook etappe 8 tot in Vrachnou. Je keert liftend, of per taxi of bezemwagen terug naar Chora.
7km – 2,5u – 330m^ (tot Menites)

Menites-Vrachnou:
5km – 3u – 260m^(excl. klim op en af naar kloosterfort)
8km – 4u – 500m^ (met lus naar Panachradou-klooster)

Dag 5 – woensdag 10 februari: beach to beach

We pakken onze rugzak voor 2 dagen. Pak licht, vandaag en morgen wacht een stevige klim. Wat niet mee hoeft, kan je achterlaten in de bezemwagen.

We nemen de taxi naar het beginpunt van onze tocht naar Zuid-Andros. Naar gelang de fitheid en frivoliteit van de groep beginnen we in Menites voor een XL-tocht of in Vrachnou voor een medium wandeling.

Etappe 8 (route 1 & route 18)
Van Menites wandelen we via een rustieke brug en bospadjes langs de tweede hoogste keten van Andros naar Mesaria. De optionele klim naar het Panachradou-kloosterfort en terug laten we rechts liggen, om door te gaan naar Vrachnou.
5km – 3u – 260m^(excl. klim naar Panachradou)

Etappe 9 (route 5)
In Vrachnou vangen we een pittige klim aan naar Exo Vouni. Vervolgens wandelen we min of meer vlak langs boerendorpjes tot we de afdaling inzetten naar Ormos Korthiou, waar we overnachten.
10km – 4u – 410m^

Overnachting in badplaatsje Ormos Korthiou.

Dag 6 – donderdag 11 februari: eindmeet in zicht



Na een deugddoend nachtje Ormos Korthiou zijn we klaar voor de tiende en laatste etappe van de Andros Route. Maar geen paniek: bij de eindmeet is het nog niet gedaan, want vandaar wandelen we via Syneti terug naar Chora.

Etappe 10 (route 3)
We wandelen weg van de kust. De klim op en af naar het Faneromenifort slaan we over, om meteen af te dalen in de Dipotamatakloof. Net als in Frousei, maalden ook hier ooit watermolens: de cirkel is rond. We passeren een mooie oude boogbrug en klimmen naar het eindpunt van de Route. Tijd voor een feestje! Maar niet voor lang, want de terugweg naar Chora wacht nog.

10km – 4u – 500m^

De Andros Route zit erop! Droom zacht in Chora.

Dag 7 – vrijdag 12 februari: afscheid van Andros

Vroeg uit de veren, want om 8u30 vertrekt de KTEL-bus naar de haven van Gavrio.
Daar maken we een rondwandeling richting de befaamde toren van Agios Petros.
5,5km – 2u – 360m^

We slaan een picknick in voor het avondmaal op de boot. Als er tijd is, keuvelen we na bij een souvlakibar of koffiehuis nabij de kade

In de loop van de dag nemen we de ferry naar het vasteland, waar we zullen overnachten in de buurt van de luchthaven.

Dag 8 – zaterdag 13 februari: Riebedebie

Na het ontbijt nemen we het OV naar de luchthaven voor de vlucht terug naar huis.

Wie langer blijft, kan afzakken naar Athene om te snuisteren, kuieren, shoppen, culturen of chillen: de opties zijn legio. We kunnen splitsen of samen op pad gaan. De Acropolis zal je sowieso wel ergens spotten!

Overzichtskaartje
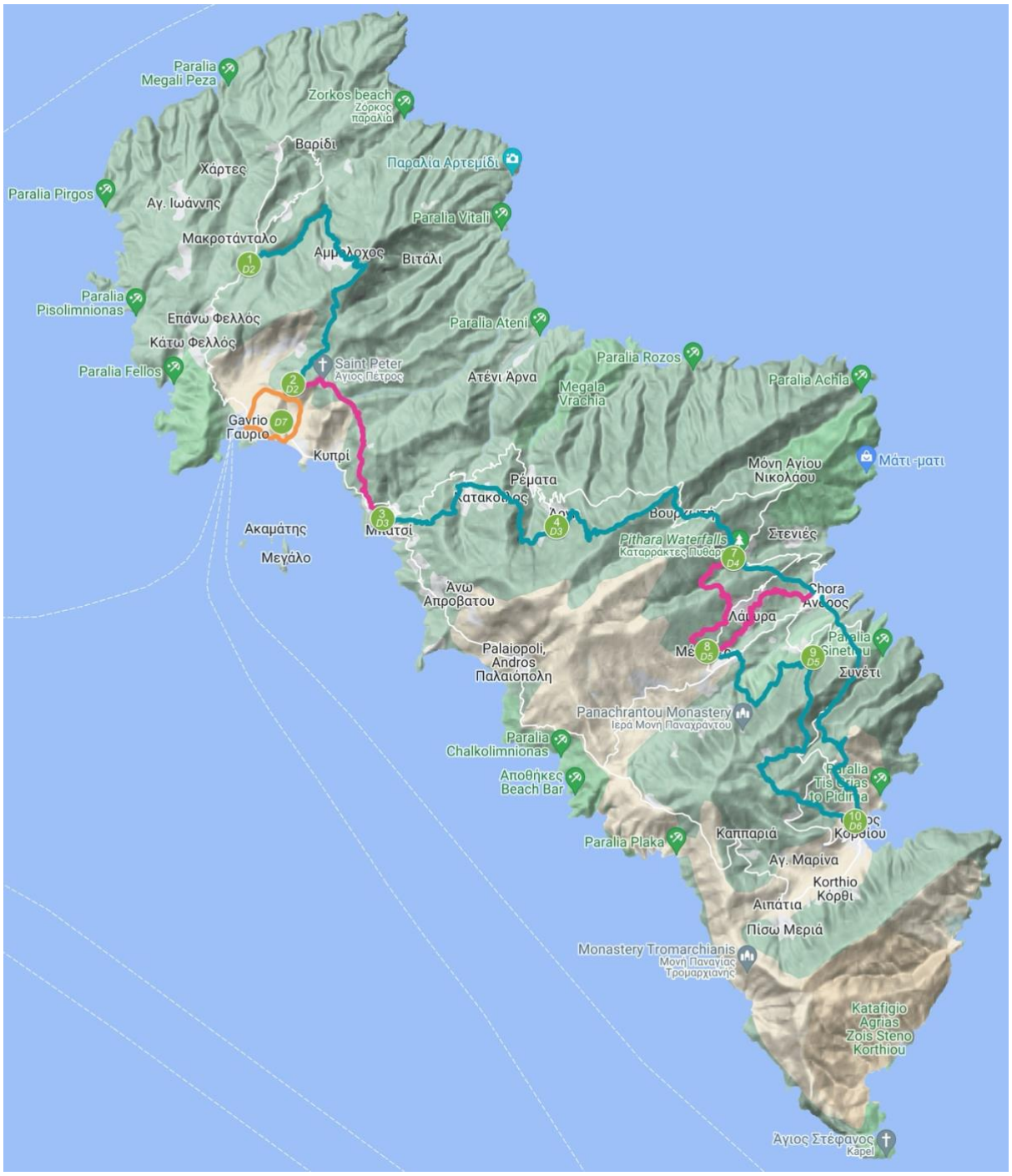
Op dit kaartje zijn de verschillende etappes van de Andros Route die we hopen te wandelen aangeduid (nummer bovenaan), evenals de dag waarop we deze gepland zijn (*D*). De roze stukken kunnen sommigen overslaan (ofwel mee met de bezemwagen van Zjerre, ofwel met de taxi)